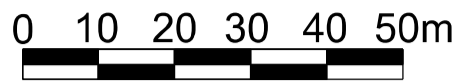


MIEJSOWY PLAN ZAGOSPODAROWANIA PRZESTRZENNEGO  
DLA TERENU PRZY UL. SPACEROWEJ W OBRĘBIE EWIDENCYJNYM SADKI,  
GMINA SADKI

SKALA 1 : 1 000

ZALĄCZNIK NR 1  
DO UCHWAŁY NR .....  
RADY GMINY SADKI  
Z DNIA .....  
PLAN SPORZĄDZIŁ  
WOJÓT GMINY SADKI

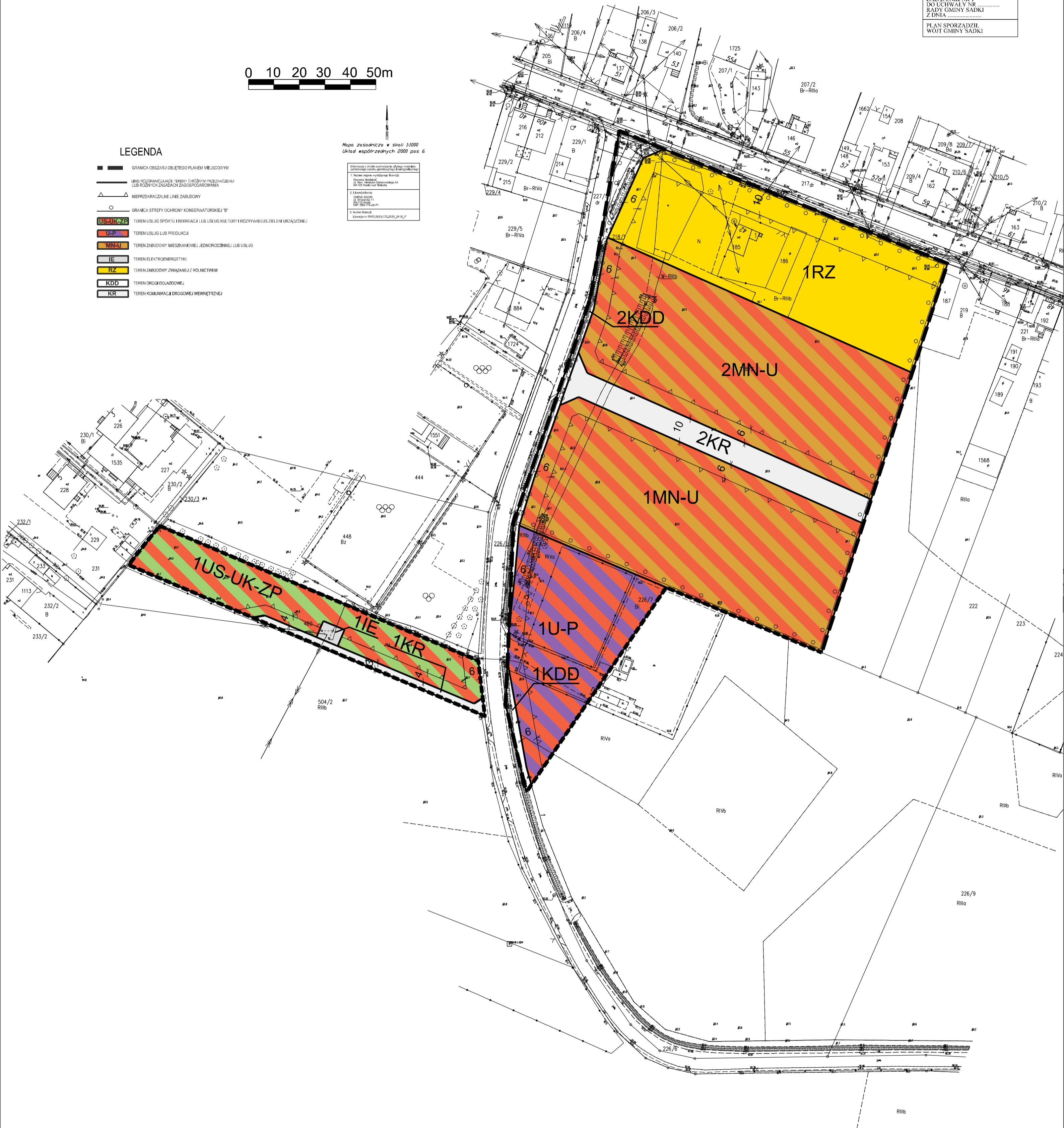


LEGENDA

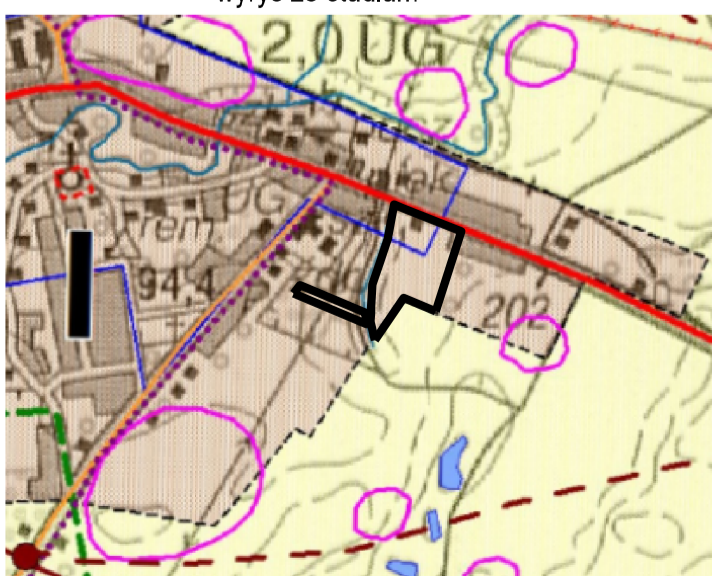
- GRANICA OBSZARU OBJĘTEGO PLANEM MIEJSOWYM
- LINE ROZGRANICZAJĄCE TERENY O RÓŻNYM PRZEZNACZENIU LUB RÓŻNYCH ZASADACH ZAGOSPODAROWANIA
- △ NIEPRZEKAZALNE LINE ZABUDOWY
- GRANICA STREFY OCHRONY KONSERWATORSKIEJ "B"
- US-UK-ZP TEREN USŁUG SPORTU I REKREACJI LUB USŁUG KULTURY I ROZRYWNI LUB ZIELEM URZĄDZONEJ
- U-P TEREN USŁUG LUB PRODUKCJI
- MN-U TEREN ZABUDOWY MIESZKANOWEJ, JEDNORODZINNEJ LUB USŁUG
- IE TEREN ELEKTROENERGETYKI
- RZ TEREN ZABUDOWY ZWIĄZANEJ Z ROLNICTWEM
- KDD TEREN DROGI DOJAZDOWEJ
- KR TEREN KOMUNIKACJI DROGOWEJ WEWNĘTRZNEJ

Mapa zasadnicza w skali 1:1000  
Układ współrzędnych 2000 pas 6

1. Nazwa mapy zasadniczej: Mapa 1:1000	2. Numer mapy: 1000/1000
3. Data wydania: 2023	4. Numer arkusza: 1000/1000



wyrys ze studium



legenda do studium

KIERUNKI ROZWOJU - STREFY	OPIS PRZEZNACZENIA TERENÓW
I - Błęka zurbanizowana tereny zabudowy mieszkaniowej, usługowej, techniczno-produkcyjnej tereny komunikacji i infrastruktury technicznej	W strefie I dopuszcza się lokalizację zabudowy: mieszkaniowej, zagrodowej, letniskowej, usługowej, terenów sportu i rekreacji, terenów obiektów produkcyjnych, zakładów i magazynów, ogrodów działkowych, cmentarzy, terenów zieleni urządzonej i wód
II - Błęka rolniczo-przemysłowa tereny użytkowania rolniczo-technicznego i infrastruktury technicznej Dąbki wiejskie	W strefie II dopuszcza się lokalizację zabudowy: zagrodowej, terenów rolniczo-usługowych, terenów obsługi produkcji w gospodarstwach rolnych, hodowlanych, ogrodniczych, wędlin, ogrody działkowe, cmentarze, tereny zieleni urządzonej i wód oraz obiektów wiatrowych wyłącznie w rejonach do tego przeznaczonej
III - Błęka przyrodnicza tereny zieleni i wód tereny komunikacji i infrastruktury technicznej	W strefie III dopuszcza się lokalizację: lasów, zieleni urządzonej, łąki, pastwiska i wody
Rezerwal przyrody "Borek"	Projektowane warianty drogi ekspresowej S10 wraz z projektowanymi węzłami
Obszar Natura 2000 - PLB 300004 Dolina Noteci	Drogi główne
Obszar Natura 2000 - PLB 300001 Dolina Śródkowej Noteci i Kanalu Bydgoskiego	Drogi zbiorcze
Nadnotecki Obszar Chronionego Krajobrazu	Drogi lokalne
Użytek ekologiczny	Linia kolejowa
Pomniki przyrody lub grupa pomników	Pozostałe drogi i dojazdy
Wody powierzchniowe	Trasy rowerowe
Granica głównego zbiornika wód podziemnych	Sieci elektroenergetyczne o napięciu 110 kV
Projektowana lokalizacja instalacji fotowoltaicznej wraz z ograniczeniami w zabudowie oraz zagospodarowaniu i użytkowaniu terenu	Projektowana linia elektroenergetyczna o napięciu 400 kV wraz z pasem technologicznym
Projektowana lokalizacja instalacji fotowoltaicznej wraz z ograniczeniami w zabudowie oraz zagospodarowaniu i użytkowaniu terenu	Projektowany górnictwo wyrobisko ośmiennicze na 250
Projektowana lokalizacja instalacji fotowoltaicznej wraz z ograniczeniami w zabudowie oraz zagospodarowaniu i użytkowaniu terenu	Projektowana stacja redukcyjno-pomiarowa i stopnia
Projektowana lokalizacja instalacji fotowoltaicznej wraz z ograniczeniami w zabudowie oraz zagospodarowaniu i użytkowaniu terenu	Tereny, na których dopuszcza się realizację urządzeń wytwarzających energię z odnawialnych źródeł energii o mocy przekraczającej 500 kW wraz z terenami stref ochronnych związanych z ograniczeniami w zabudowie oraz zagospodarowaniu i użytkowaniu terenu
Strefa ochrony konserwatorskiej "A"	
Strefa ochrony konserwatorskiej "B"	
Strefa ochrony krajobrazu "K"	
Strefa ścieżki ochrony archeologicznej "W"	
Zabytkowe parki	
Elektronia wodna	
Teren górniczy	
Złóże kopalny	
Obszar szczególnego zagrożenia powodzią	
Obszary chronione przed zalewami	
Składowiska odpadów	
Ławy ochronne	