MIEJSCOWY PLAN ZAGOSPODAROWANIA PRZESTRZENNEGO DLA TERENÓW W PÓŁNOCNEJ CZĘŚCI GMINY SADKI

SKALA 1 : 2 000

0 10 20 30 40 50m

LEGENDA
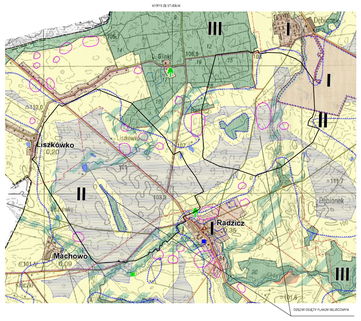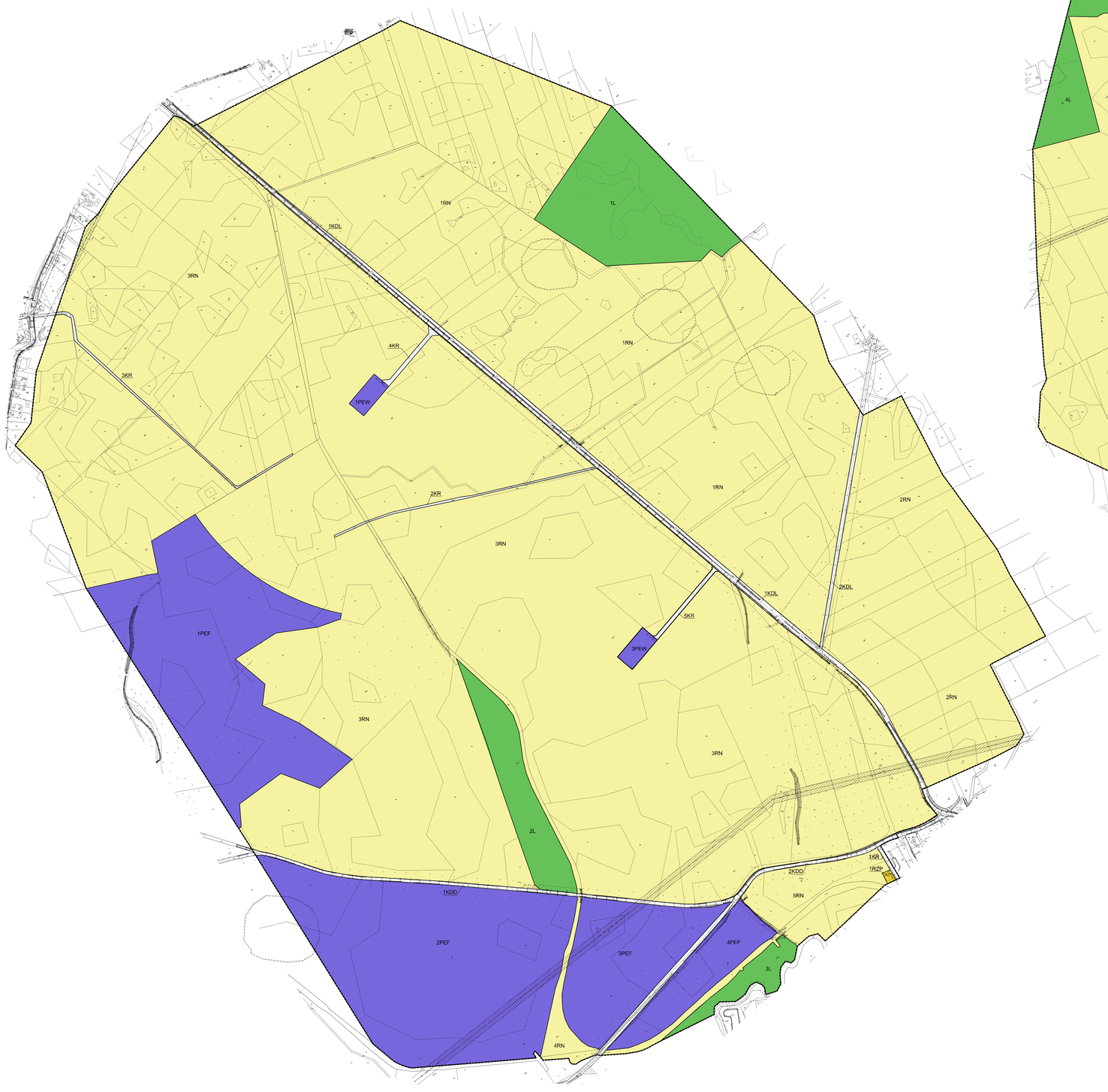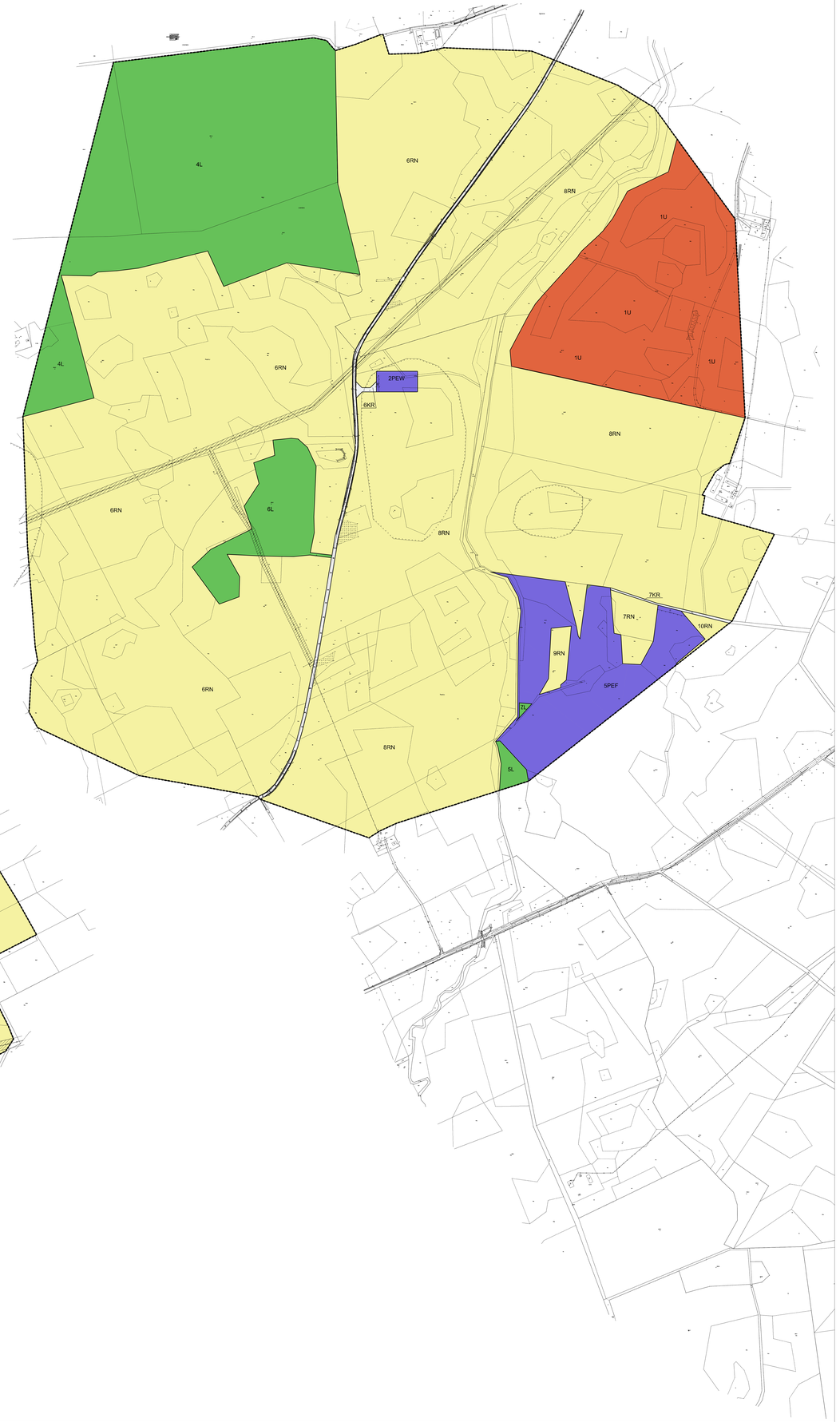
- GRANICA OBSZARU OBJĘTEGO PLANEM MIEJSCOWYM
- LINIE ROZGRANICZAJĄCE TERENY O RÓŻNYM PRZEZNACZENIU LUB RÓŻNYCH ZASADACH ZAGOSPODAROWANIA
- NIEPRZEKRACZALNE LINIE ZABUDOWY
- GRANICA "W" STREFY OCHRONY ARCHEOLOGICZNEJ
- STREFA OGRANICZONEGO UŻYTKOWANIA OD ISTNIEJĄCYCH LINII ELEKTROENERGETYCZNYCH ŚREDNICH I WYSOKICH NAPIĘĆ
- PEW — TEREN ELEKTROWNI WIATROWEJ
- PEF — TEREN ELEKTROWNI SŁONECZNEJ
- RZP — TEREN PRODUKCJI W GOSPODARSTWACH ROLNYCH, HODOWLANYCH, OGRODNICZYCH
- RN — TEREN ROLNICTWA Z ZAKAZEM ZABUDOWY
- L — TEREN LASÓW
- U — TEREN USŁUG
- KDL — TEREN DROGI LOKALNEJ
- KDD — TEREN DROGI DOJAZDOWEJ
- KR — TEREN KOMUNIKACJI DROGOWEJ WEWNĘTRZNEJ